



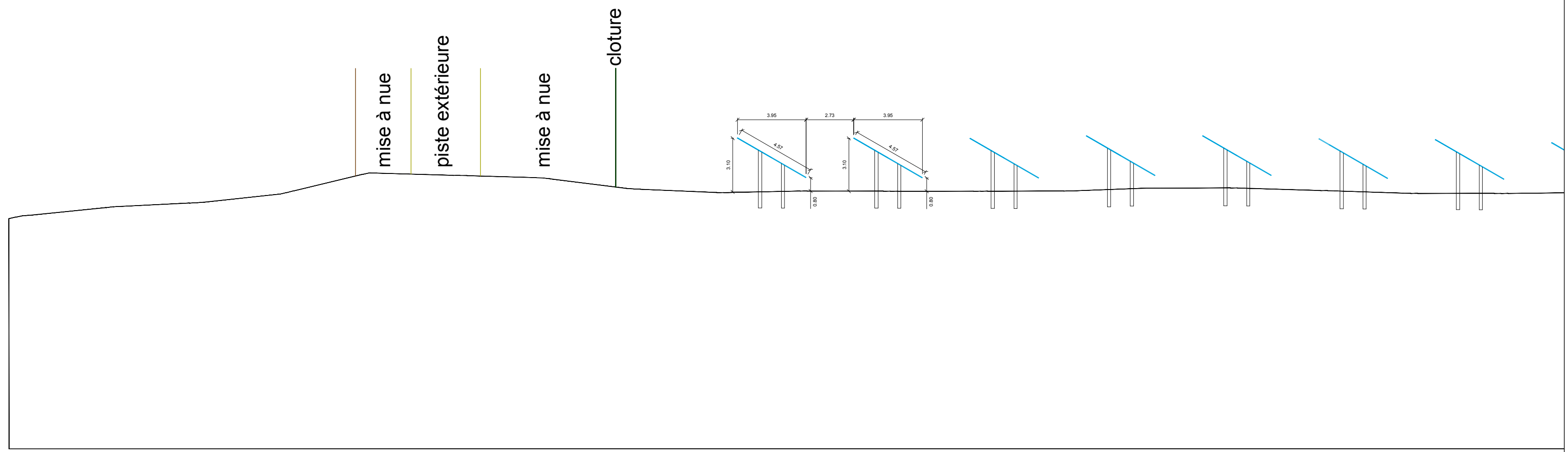

LÉGENDE

CADASTRE

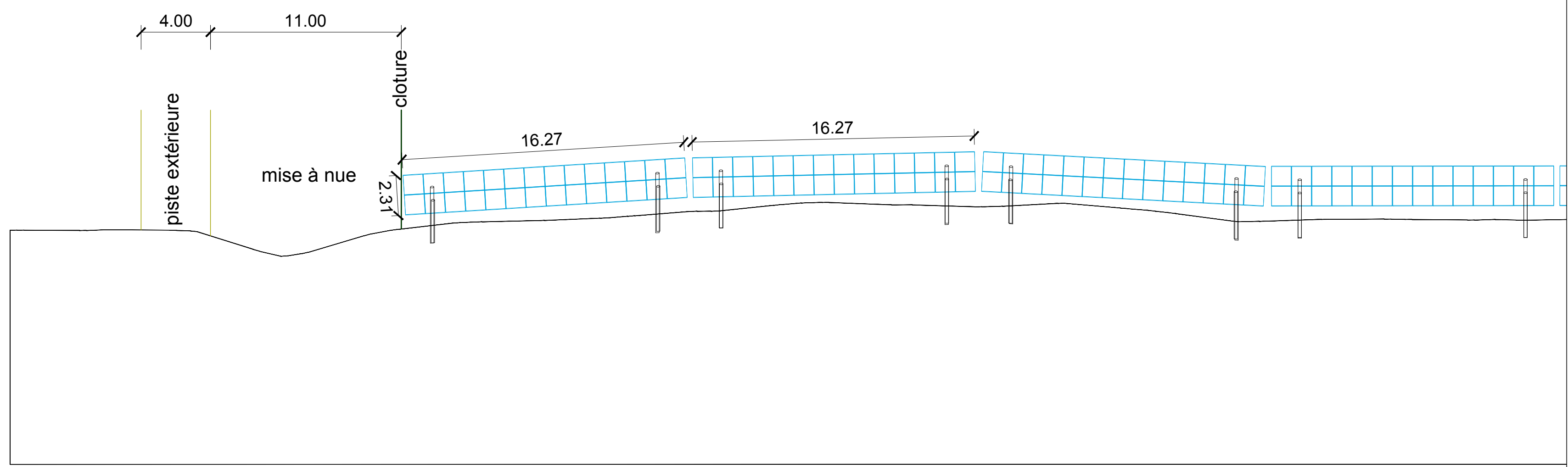
-  Limite de parcelle
-  Bâti

PROJET

-  Modules
-  Clôture
-  Postes électriques
-  Réserve incendie
-  Bande à la terre/ensablée 3m de part et d'autre
-  Bande de roulement 4m
-  Piste extérieure
-  Bande 15m sans peuplement forestier
-  Haie 3m
-  Aire de retournement
-  Portail
-  Fossé



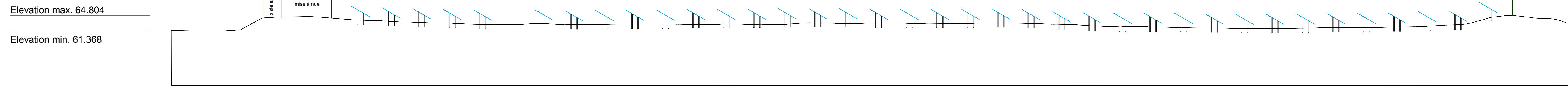
Détails 1/200



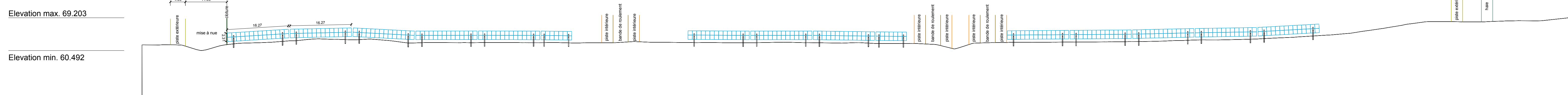
Détails 1/200



COUPE BB



COUPE AA



COUPE CC

-	-	-	-	-
-	-	-	-	-
-	-	-	-	-
-	-	-	-	-

01	Création		..	
----	----------	--	----	--

VERSION	DESCRIPTION	DESSINÉ PAR	VÉRIFIÉ PAR	DATE
---------	-------------	-------------	-------------	------

ÉCHELLE	1 / 500	FORMAT	A0
---------	---------	--------	----

CODE PROJET	SYSTÈME DE COORDONNÉES
-------------	------	------------------------	------

COMMUNE(S)	Montpon Menestrol (24)
------------	------------------------

PROJET	CENTRALE PHOTOVOLTAÏQUE
--------	-------------------------

PLAN	PLAN DE COUPE
------	---------------

188 rue Maurice Béjart
CS 57392
34184 Montpellier
Tél : 04 67 40 74 00

